



kleiner Verbundweg ●

Kilchberg - Rünenberg - Schützenhaus - Cholholz - Zeglingen - Eital - Kilchberg

Länge und Dauer

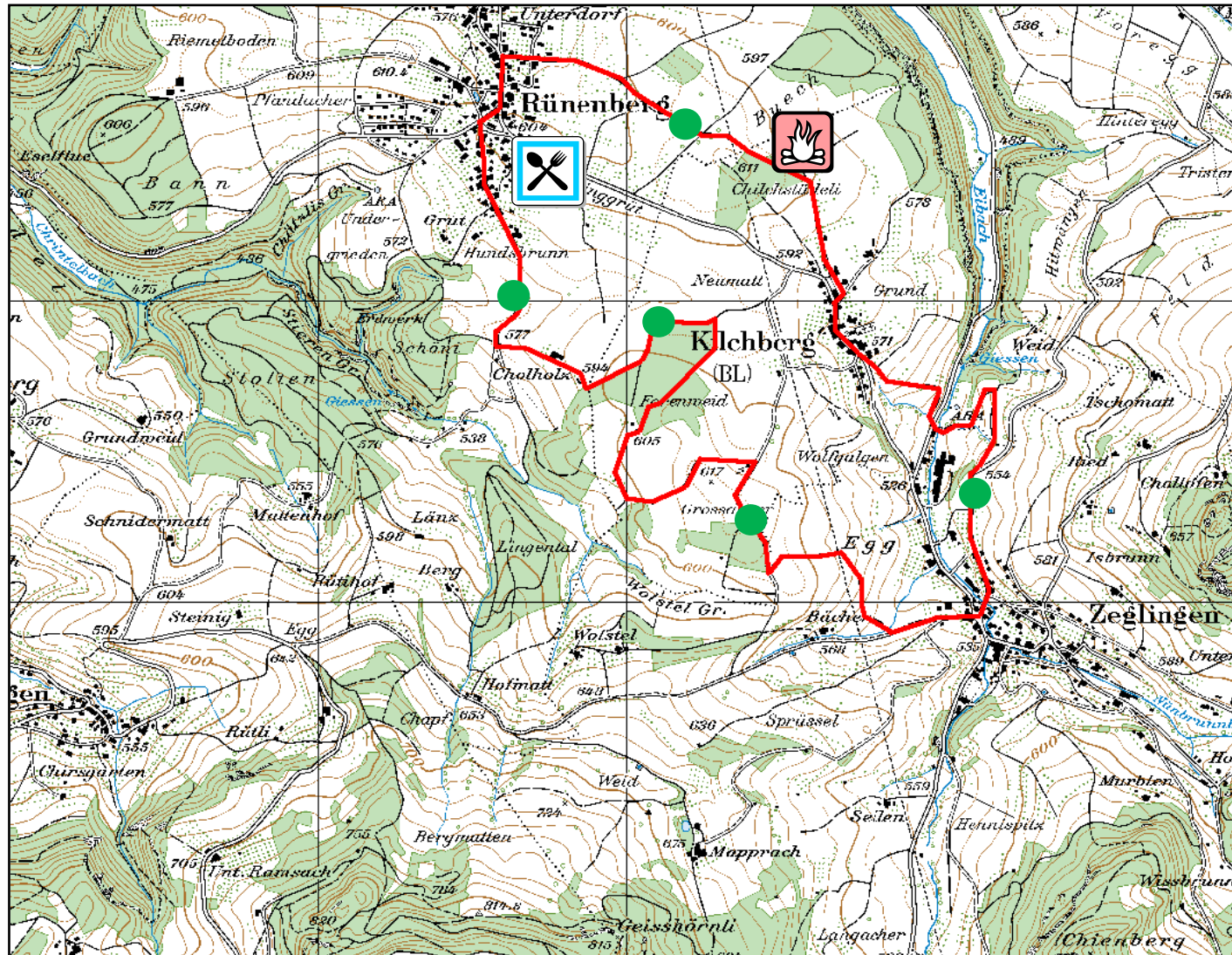
6 km / ca. 2 Std.

Wegbeschaffenheit

Breite, gut ausgebaute Wander-und Waldwege

Verpflegungsmöglichkeiten

Restaurant in Rünenberg, Grillplatz in Kilchberg



Verbunds-Rundwege mit 6 Routenvorschlägen

Wandern, Geniessen, Einkehren



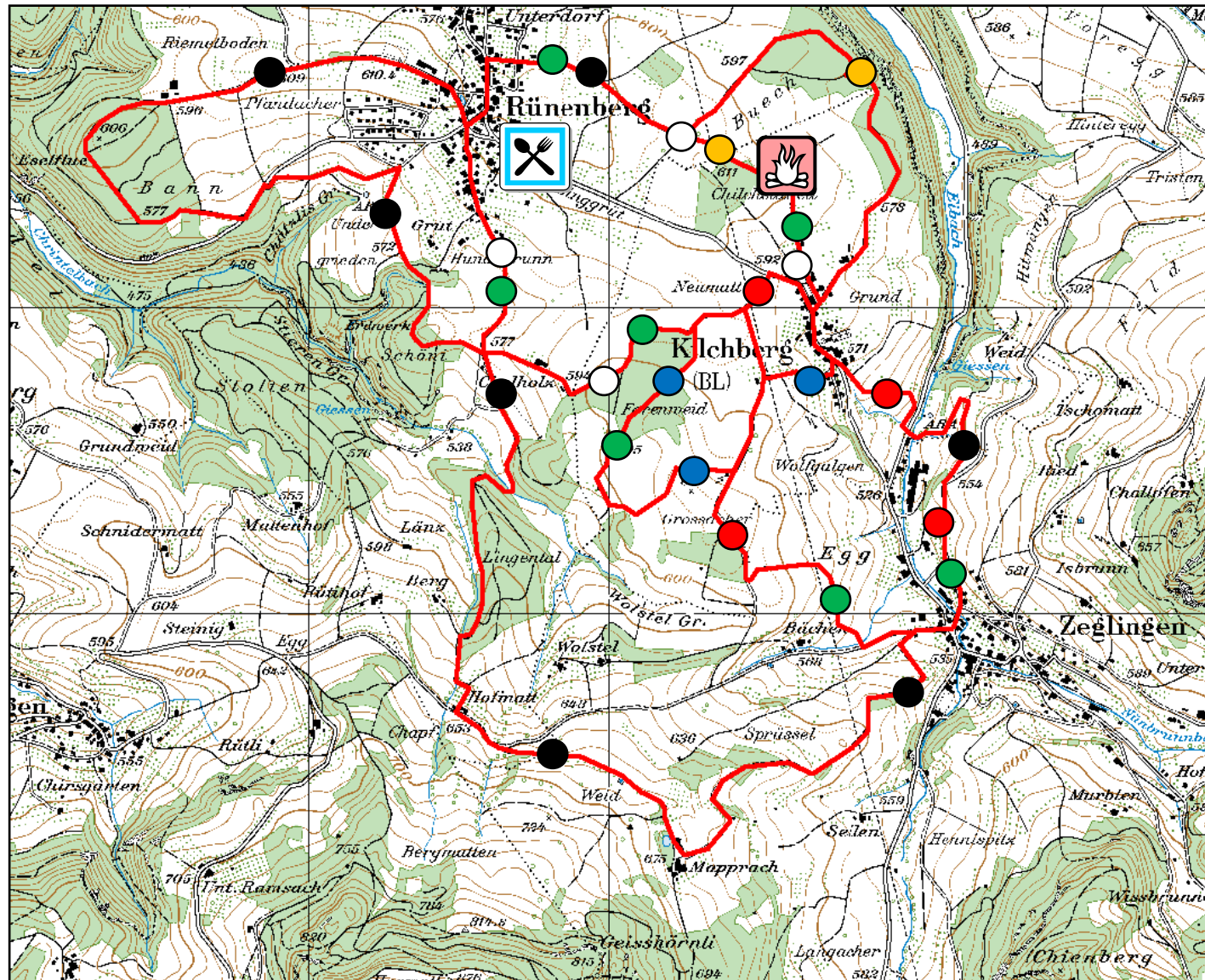
Rünenberg



Kilchberg



Zeglingen



●	grosser Verbundweg	10.5 km	ca. 3 Std. 30 Min.
●	kleiner Verbundweg	6. km	ca. 2 Std.
●	Buech	2.5 km	ca. 50 Min.
●	Forenweid	2.8 km	ca. 1 Std.
○	Cholholz	3.2 km	ca. 1 Std. 10 Min.
●	Eital	3.5 km	ca. 1 Std. 20 Min.



Grosser Verbundweg

Kilchberg – Rünenberg – Hof Bann – Schützenhaus – Mapprach – Zeglingen – Kilchberg

Länge und Dauer

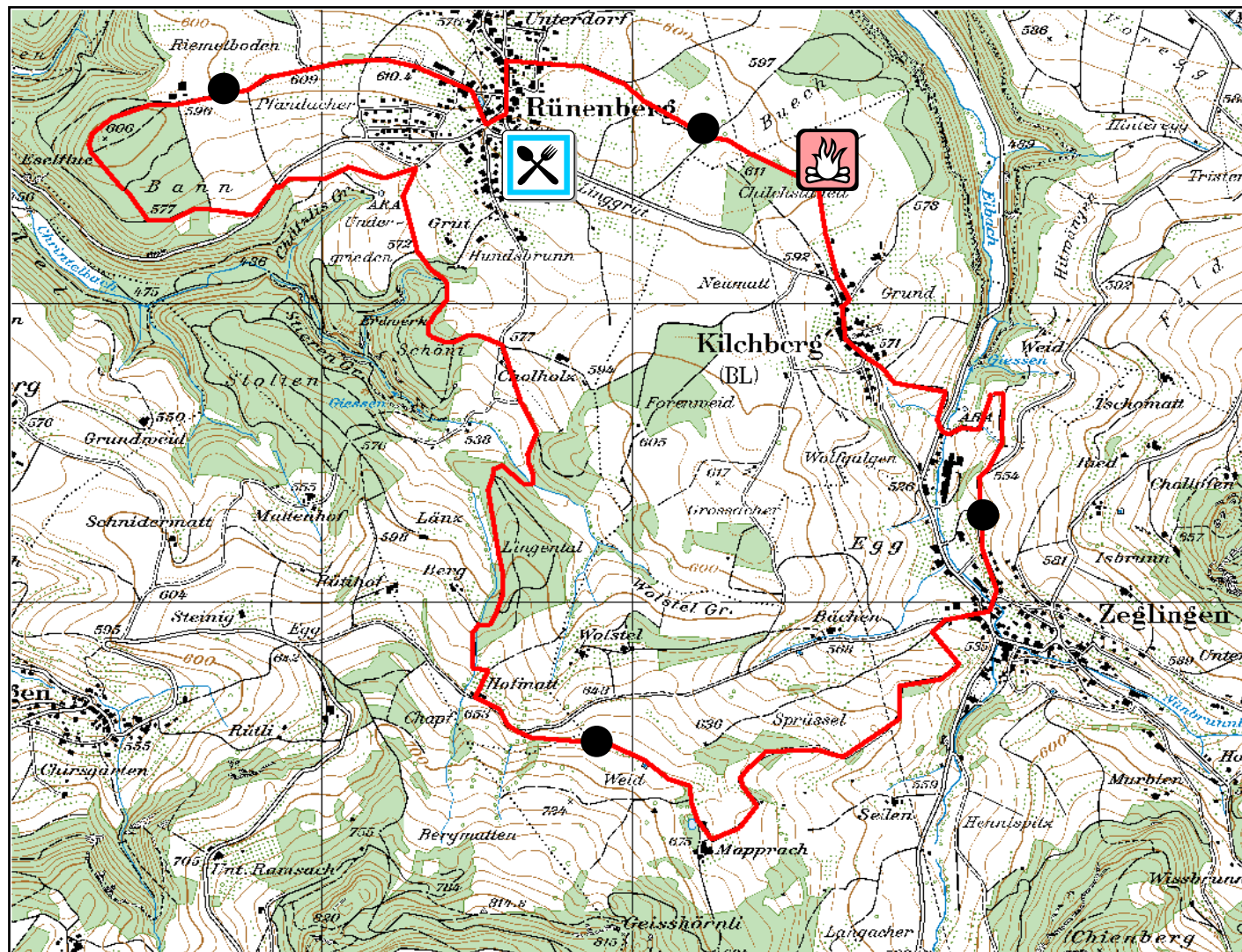
10,5 km / ca. 3 Std. 30 Min.

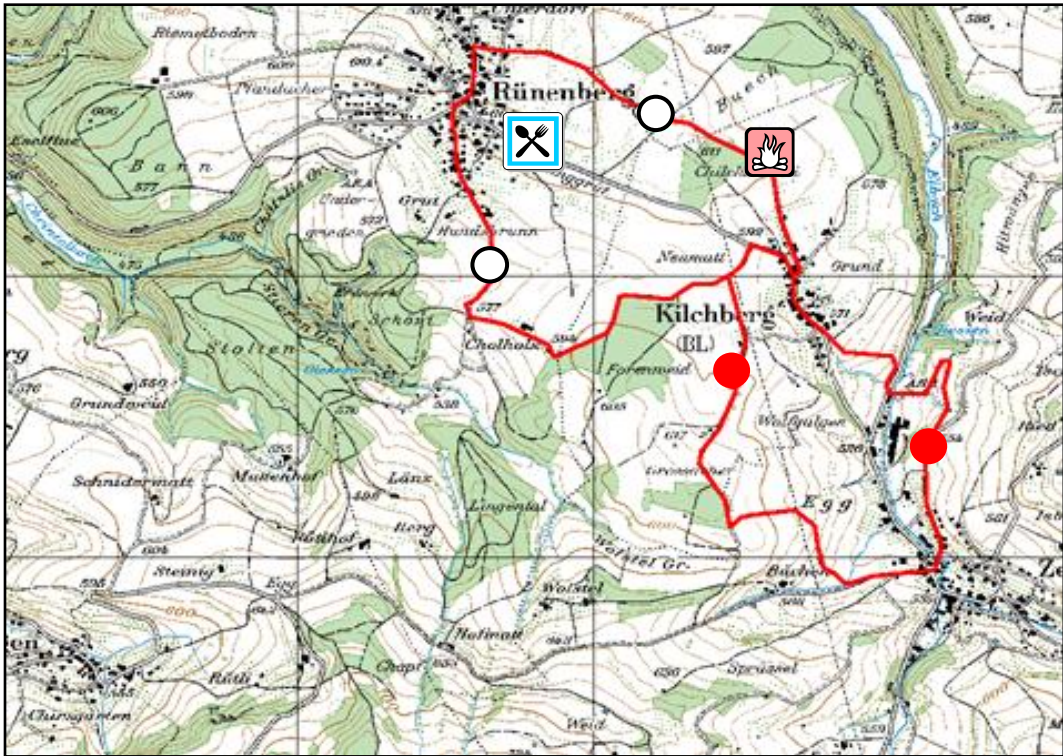
Wegbeschaffenheit

Breite, gut ausgebaute Wander- und Waldwege

Verpflegungsmöglichkeiten

Restaurant in Rünenberg, Grillplatz in Kilchberg





Choholz



Kilchberg – Choholz – Rünenberg - Kilchberg

Länge und Dauer

3.2 km / ca. 1 Std.

Wegbeschaffenheit

Breite, gut ausgebaute Wander-und Waldwege, Kinderwagentauglich

Verpflegungsmöglichkeiten

Restaurant in Rünenberg, Grillplatz in Kilchberg

Eital




Kilchberg – Eital – Zeglingen – Kilchberg

Länge und Dauer

3.5 km / ca. 1 Std. 20 Min.

Wegbeschaffenheit

Breite, gut ausgebaute Wander-und Waldwege



Buech



Kilchberg – Buech – Sigristacher - Kilchberg

Länge und Dauer

2.5 km / ca. 50 Min.

Wegbeschaffenheit

Breite, gut ausgebaute Wander-und Waldwege

Forenweid



Kilchberg – Forenweid – Föhrlen – Kilchberg

Länge und Dauer

2.8 km / ca. 1 Std.

Wegbeschaffenheit

Breite, gut ausgebaute Wander-und Waldwege, Kinderwagentauglich

Dorfkern

Kunsthistorische Kirche nationaler Bedeutung

